











-  Route
-  Chemin
-  Itinéraire
-  Haies

Légende

-  Monument classé
-  Site classé
-  Eglise
-  Point de vue
-  Curiosité

Code de Balisage

-  Bonne direction
-  Changement de direction
-  Mauvaise direction
-  Variante





Distance : 2 km

Durée : 0h45 de marche

Vous êtes à 35 km au nord-est de Villeneuve-sur-Lot par les D 911, D 673 et D 158, via Fumel.

Départ : parking en bas du village - GPS : Lat 44.537487, Long 1.012824

Balisage : 

Difficulté : 

Dénivelée cumulée : 95 m

Cette petite balade thématique tourne autour du château de Bonaguil à travers une végétation traditionnelle du Haut-Agenais Périgord, chênes, châtaigniers, charmes, buis, genêts, etc.. D'anciennes carrières d'extraction de minerai de fer sont visibles dans le bois, rappelant le passé sidérurgique de la région.

- 1 Face à la colline du château, suivre la route à gauche en direction de Sauveterre-la-Lémance. Au premier croisement, bifurquer à droite sur la route d'accès au château. Laisser le restaurant Le Ménestrel à droite. Poursuivre la montée une cinquantaine de mètres.
- 2 Bifurquer à droite sur un chemin empierré et ombragé. A l'embranchement suivant, suivre un autre chemin empierré à gauche.
- 3 Traverser et remonter la route à droite sur une quarantaine de mètres. **Panneau A** : « Lecture du paysage du territoire ». S'engager à gauche dans un chemin escarpé, sous une voûte de buis (*vue sur les collines aux multiples couleurs, correspondant aux grandes variétés d'essences de feuillus et de résineux*). **Panneau B** : « Un paysage en évolution - 7000 ans, un site investi ». Dans la montée, le chemin rocheux est bordé de houx, de genévrier et de buis. Plus haut, un mur de pierres sèches borde la piste en terre. **Panneau C** : « Un paysage en évolution + 1250 ans, une terre aménagée ».
- 4 Dans une petite clairière, devant une mare et un gros chêne, s'engager à droite dans un taillis de châtaigniers, d'où émergent pins et charmes. **Panneau D** : « Espèces d'espaces boisés ». Descendre à droite dans un chemin pierreux et légèrement creux. **Panneau E** : « Un paysage en évolution + 1800 ans, un territoire exploité et plus loin », **Panneau F** : « Petite histoire du minerai ». Passer à gauche des cavités des anciennes carrières d'extraction de minerai de fer, très fréquentes dans cette région du Fumelois - Lémance (remarquer la terre rouge). **Panneau G** : « Un paysage en évolution + 2000 ans, un paysage valorisé ».
- 5 Après les tables de pique-nique, descendre sur le parking, sous une haie de buis et se diriger vers l'entrée du château.
- 6 Dévaler les marches à droite et longer le mur dominant les douves et la grosse tour ronde.
- 7 En bas de la rampe bétonnée, tourner à gauche devant « la Belle Coloquinte ». Descendre vers les Jurades et suivre une rue sinueuse.
- 8 Après les lacets, poursuivre la descente à droite jusqu'au parking du départ.

Bonaguil, le dernier château fort

On raconte que l'homme a souvent construit certains sites correspondant à des noeuds magnétiques, des points de rencontres des flux puissants qui quadrillent notre planète. Peut-être est-ce le cas à Bonaguil. Il émane de ce château une force apaisante et une rare sérénité. Est-ce par sa situation, comme égaré au milieu de la forêt, entre deux vallons, loin des axes de circulation ? Est-ce par sa remarquable conservation, édifice qui ne fut jamais ni attaqué, ni assiégé ? Est-ce la marque de la personnalité de Béranger de Roquefeuil, le seigneur un peu fou qui le fit élever ? La visite dure deux heures, renverse beaucoup de clichés sur la vie et la défense des châteaux forts au Moyen-Age, mais n'explique pas cette étrange impression.

Retrouvez toutes nos fiches rando :

Comité Départemental du Tourisme de Lot-et-Garonne

Tél. 05 53 66 14 14

Mail. randonnee@tourisme-lotetgaronne.com

Site web. www.tourisme-lotetgaronne.com



Plus d'infos sur ce circuit :

Office de Tourisme Fumel - Vallée du Lot

Tél. 05 53 71 13 70

Mail. info@tourisme-fumel.com

Site web. www.tourisme-fumel.com

