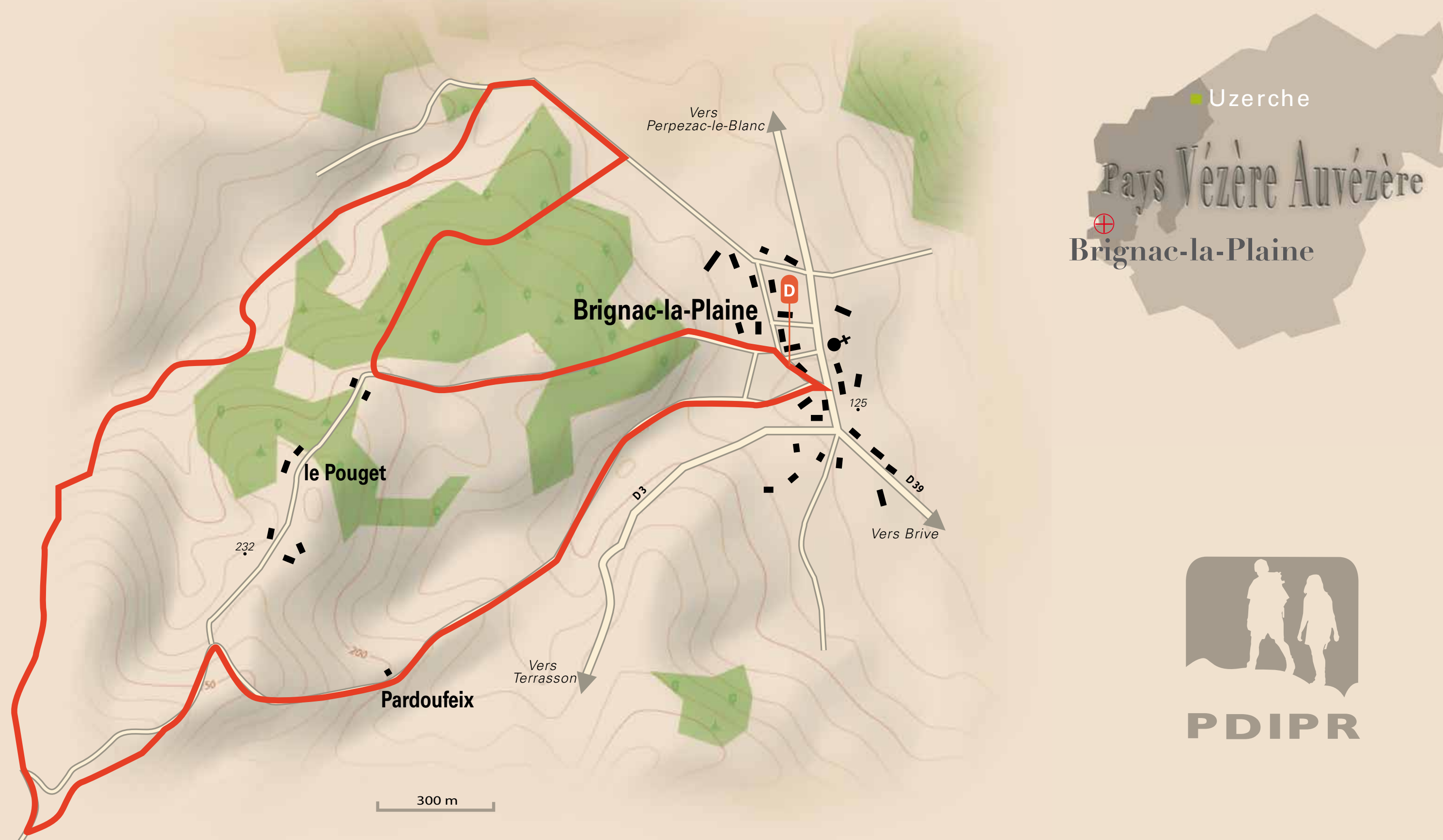


Itinéraires de Promenade et de Randonnée

La forêt de Brignac



9 km / 3h

Variante : 5km / 2h






Difficile



En prenant la route du Pouget, vous pourrez admirer sur votre droite un joli pigeonnier. En continuant sur le chemin des Peyres, vous passerez devant l'emplacement d'une ancienne tuilerie du XIX^e siècle. Ensuite vous emprunterez un sentier bordé d'essences d'arbres typiques du bas Limousin. Pour continuer, au croisement, avant le joli hameau du Pardoufeix, avancez-vous pour admirer le panorama. Pendant cette excursion vous pourrez aussi remarquer des inscriptions sur les linteaux des portes et des maisons. Enfin, pour terminer votre randonnée, venez visiter notre belle église et son retable remarquable.

 BALISAGE Jaune

 Bonne direction
 Changement de direction
 Mauvaise direction

FFRandonnée 
Comité départemental
Corrèze



Brignac-la-Plaine

Mairie de Brignac : 05.55.85.22.13