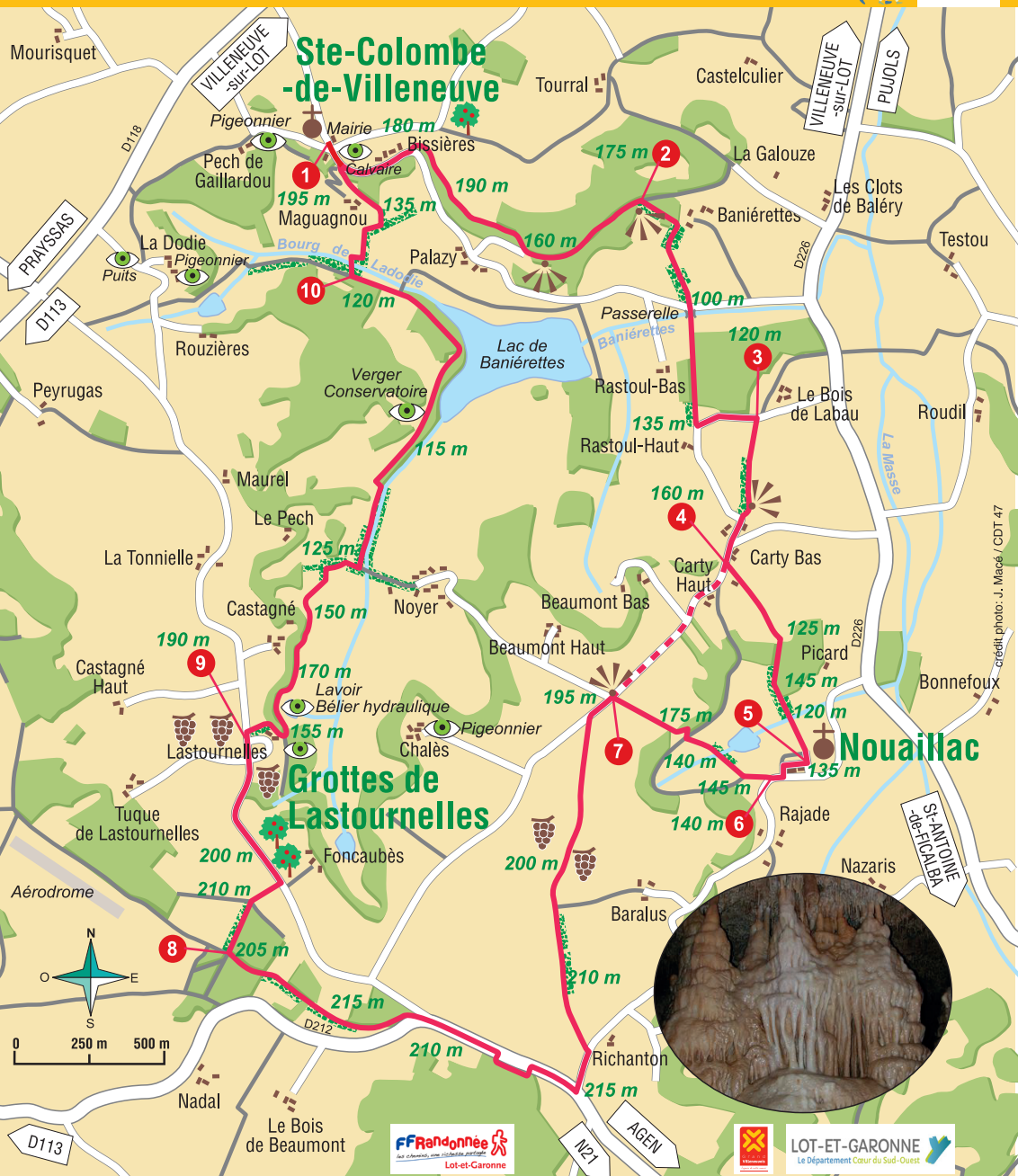


Circuit n°168

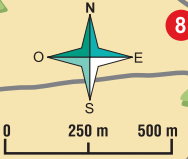
10,9 km

# RANDONNÉE EN LOT-ET-GARONNE

Sainte-Colombe-de-Villeneuve, vers les grottes de Lastournelles



credit photo: J. Macé / CDT 47



- Route
- Chemin
- Itinéraire
- Haies

**Légende**

- Point de vue
- Eglise
- Curiosité
- Verger
- Vigne

**Code de Balisage**

- Bonne direction
- Changement de direction
- Mauvaise direction
- Variante




Distance : 10,9 km

Durée : 2h45 de marche, 1h50 à cheval, 1h20 à VTT

Vous êtes à 8 km au sud-ouest de Villeneuve-sur-Lot par la D 118 et la route d'accès au village.

Départ : devant la mairie - GPS : Lat 44.359331, Long 0.659837

Balisage : 

Difficulté : 

Dénivelée cumulée : 345 m

## Randonnée bucolique, avec des haltes à l'église de Nouaillac, aux grottes de Lastournelles, au lac de Baniérettes avec son verger conservatoire de noisetiers, figuiers, cerisiers, pommiers...

- 1 Tourner le dos à la mairie et à l'église. Laisser la sortie de Maguagnou à droite. Suivre la route qui passe à Bissières. Dans un virage, aller tout droit sur un chemin et de suite à droite, en lisière puis dans un bois.
- 2 Après une maison ruinée, descendre à droite dans un chemin ombragé et très pentu par endroit. Franchir une route, puis une passerelle en bois. Aller en face et s'enfoncer dans un bois, dans un chemin creux. Redescendre à gauche sur une allée bitumée.
- 3 Dans le premier virage, reprendre la montée à droite sur un chemin herbeux bordé d'une haie. Traverser le hameau de Carty tout droit.  
» Variante vers le point 7, circuit de 10 km. Suivre la route montante moins accidentée.
- 4 Aux dernières maisons, descendre à gauche dans un chemin herbeux. En bas, laisser successivement un chemin à droite puis un autre à gauche. Grimper dans le bois. Dévaler une piste avant de remonter jusqu'au hameau de Nouaillac.
- 5 En haut, à la hauteur de l'église suivre la ruelle à droite. A la sortie, emprunter la route à droite.
- 6 Dans le premier virage aller en face sur le chemin montant. A 100 m, descendre dans la combe avant d'escalader une forte pente. Franchir une piste en lisière de bois et poursuivre la montée sur un sentier escarpé. A la sortie du bois traverser le champ.
- 7 Face à la route de Beaumont et Noyers, suivre la route à gauche. Traverser le plateau à gauche sur un large chemin. Emprunter une petite route à droite puis la D 212 dans cette même direction. S'engager dans un bois à gauche et suivre un sentier parallèle à la départementale sur 150 m. Au carrefour suivant, faire 50 m sur cette route. S'engager sur un petit sentier, à droite, dans le bois.
- 8 Au bout du chemin, face à un grand champ, tourner à droite. A l'extrémité du bois, descendre à droite le long d'une clôture pour chevaux. Depuis Foncaubès, emprunter la route à gauche.
- 9 Passer devant l'entrée des grottes de Lastournelles. Contourner la haie et suivre la direction du Lac (*panneau en fer forgé*). Descendre à gauche sur le deuxième chemin. Au lavoir, aller tout droit au pied de la falaise calcaire. Descendre une très forte pente à travers champ. Suivre le ruisseau à gauche vers le lac. Après le verger conservatoire, rester en lisière de bois à gauche. Au bout d'une peupleraie poursuivre tout droit. Passer sous la bordure ombragée d'un autre bois.
- 10 Quitter cette piste à droite et suivre un chemin sinueux qui, après deux angles droits, passe au dessus de la maison de Maguagnou (*pigeonnier*). A la sortie se diriger à gauche vers le village.

### Les Grottes de Lastournelles

A Sainte-Colombe-de-Villeneuve, au coeur d'un magnifique écrin de verdure et de ciel bleu, le site des grottes de Lastournelles est une véritable « Perle d'Aquitaine ». Ces grottes ont débuté il y a plus de vingt cinq millions d'années, de la fin de l'ère tertiaire. Depuis lors, elles n'ont cessé de se parer d'une infinité de stalactites, stalagmites et draperies d'une incomparable richesse. Elles permettent de mieux comprendre la géologie particulière de cette partie du Lot-et-Garonne appelée « Pays de Serres ». Leur aménagement très respectueux du site, permet une visite agréable au contact de la nature. Prise de rendez-vous conseillée au 05 53 40 08 09.

Retrouvez toutes nos fiches rando :

Comité Départemental du Tourisme de Lot-et-Garonne

Tél. 05 53 66 14 14

Mail. [randonnee@tourisme-lotetgaronne.com](mailto:randonnee@tourisme-lotetgaronne.com)

Site web. [www.tourisme-lotetgaronne.com](http://www.tourisme-lotetgaronne.com)



Plus d'infos sur ce circuit :

Office de Tourisme du Grand Villeneuvois

Tél. 05 53 36 17 30

Mail. [villeneuve.info@tourisme-villeneuvois.fr](mailto:villeneuve.info@tourisme-villeneuvois.fr)

Site web. [www.tourisme-villeneuvois.fr](http://www.tourisme-villeneuvois.fr)

